

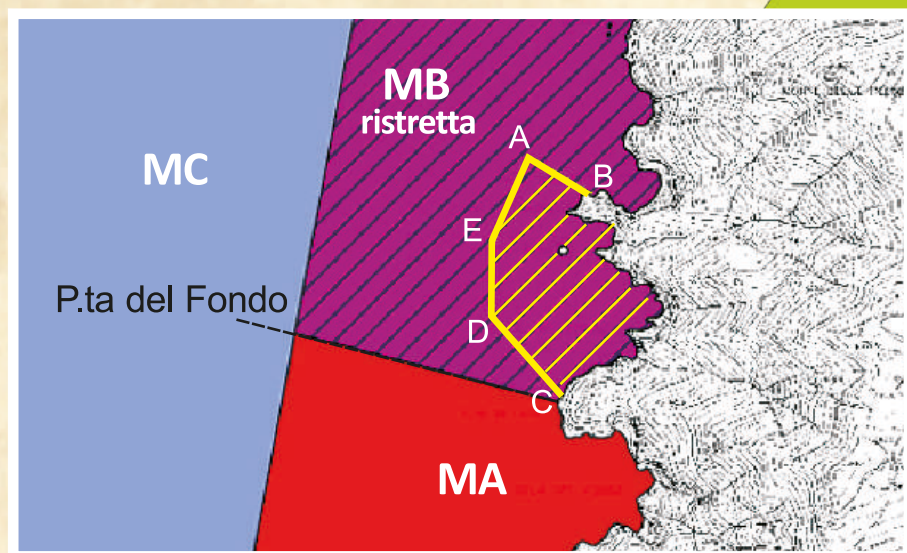


Legenda	
Zona MD	
Zona MC	
Zona MB	
MB reg. ristretta	
MB	
Zona MA	
zona MA Area Archeologica	

AVVISO PER LA NAVIGAZIONE NEL TRATTO DI MARE LUNGO LA COSTA OCCIDENTALE DELL'ISOLA

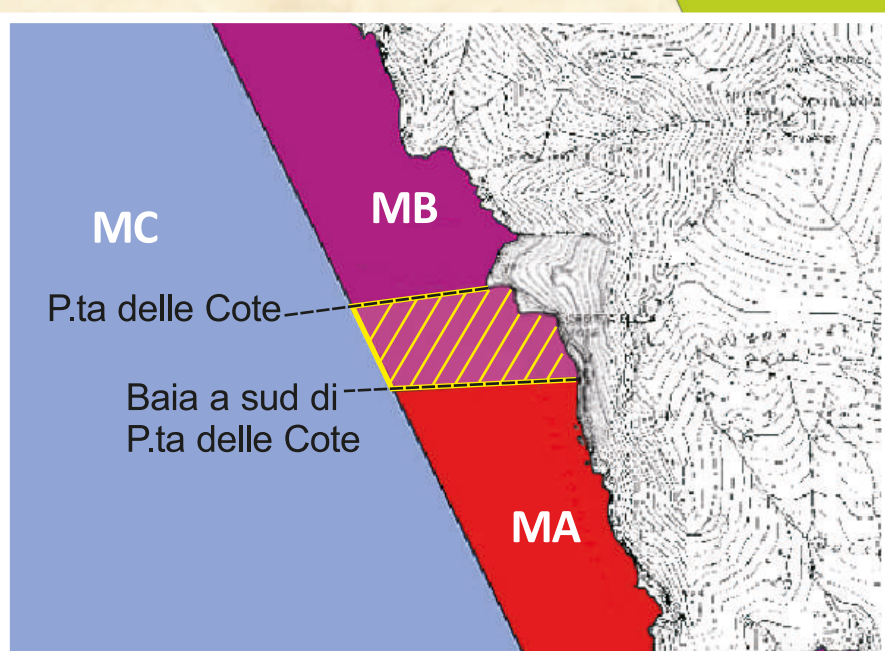
Si segnalano due ordinanze emanate dal Presidente del Parco Nazionale per vietare l'accesso, in ogni forma e con ogni mezzo, in due aree a mare ai fini di tutelare gli habitat di due specie di straordinario valore conservazionistico (la Foca monaca e il Falco pescatore).

Aggiornamenti disponibili sul sito del PNAT islepark.it/visitare-il-parco/capraia/le-regole-a-mare



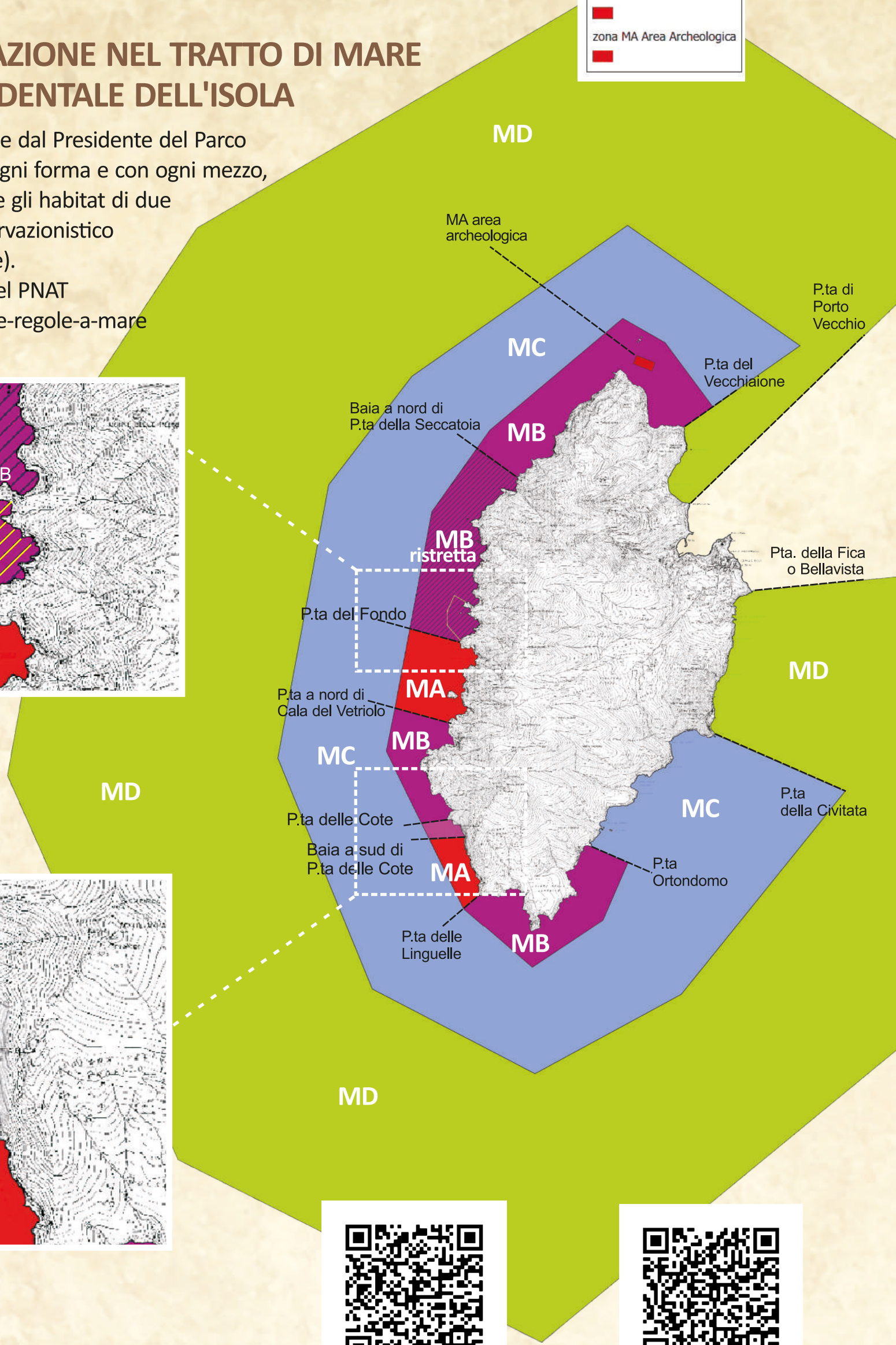
Zona di tutela per il Falco pescatore

A: 9° 47' 50.109" E 43° 2' 40.108" N
 B: 9° 47' 57.232" E 43° 2' 37.205" N
 C: 9° 47' 53.773" E 43° 2' 19.270" N
 D: 9° 47' 45.418" E 43° 2' 25.941" N
 E: 9° 47' 45.367" E 43° 2' 32.296" N



Zona di tutela della Foca monaca

NE: 9° 47' 45.150" E 43° 0' 59.239" N
 NO: 9° 47' 29.521" E 43° 0' 57.824" N
 SE: 9° 47' 55.867" E 43° 0' 51.405" N
 SO: 9° 47' 34.306" E 43° 0' 50.530" N



Consulta l'ordinanza relativa alla zona di tutela della nidificazione del Falco pescatore



Consulta l'ordinanza relativa alla zona di tutela della Foca monaca



Green List
Protected | Conserved Areas